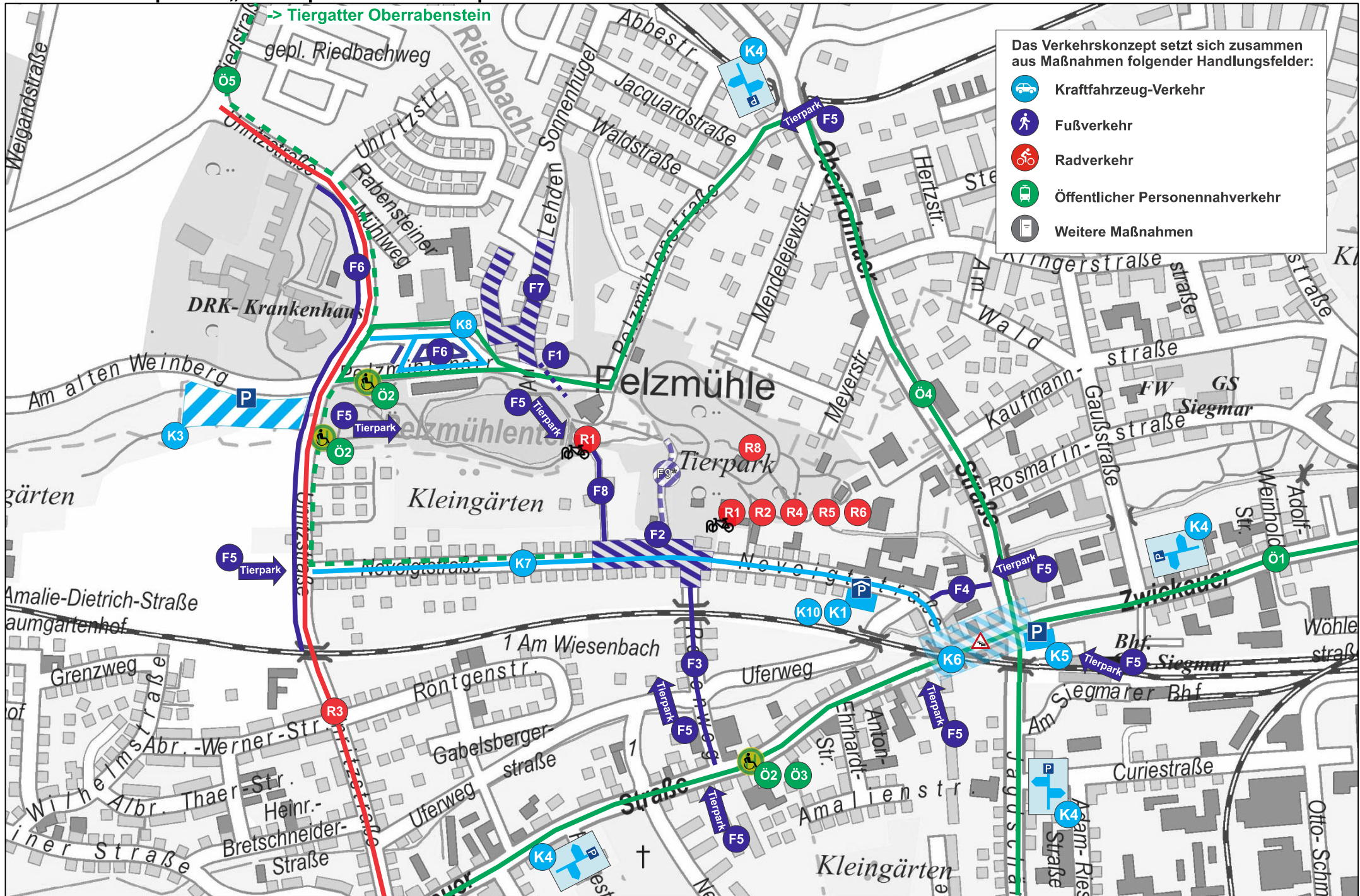


Verkehrskonzept zum „Masterplan 2030 +“ Tierpark Chemnitz - Maßnahmen - Fokus Parkraumausbau



Das Verkehrskonzept setzt sich zusammen aus Maßnahmen folgender Handlungsfelder:









- Kraftfahrzeug-Verkehr
- Fußverkehr
- Radverkehr
- Öffentlicher Personennahverkehr
- Weitere Maßnahmen

Verkehrskonzept zum „Masterplan 2030+“ Tierpark Chemnitz










Maßnahmenkarte - Fokus Parkraumausbau

Legende Maßnahmen








Kraftfahrzeugverkehr

-  K1 Errichtung einer Parkpalette am Standort des Parkplatzes Nevoigtstraße
-  K3 Ordnung des Parkplatzes am DRK-Krankenhaus Rabenstein
-  K4 Schaffung eines Parkleitsystems
-  K5 Nutzung der öffentlichen Stellfläche am Bahnhof C.-Siegmar für den ruhenden Verkehr
-  K6 Überprüfung der Leistungsfähigkeit des Knotenpunktkomplexes Oberfrohaer Straße / Jagdschenkenstraße / Zwickauer Straße und Zwickauer Straße / Nevoigtstraße
-  K7 Neuordnung des ruhenden Verkehrs auf der Nevoigtstraße
-  K8 Neuordnung des ruhenden Verkehrs auf dem Rondell am Kulturpalast
-  K10 Carsharing






Fußverkehr

-  F1 Querung der Pelzmühlenstraße in Höhe An den alten Lehden
-  F2 Umgestaltung der Straßenraumsituation am neuen Tierparkeingang
-  F3 Umgestaltung des Rosenweges
-  F4 Umgestaltung des Uferweges zwischen Nevoigtstraße und Oberfrohaer Straße
-  F5 Etablierung eines Leitsystems zum Tierpark
-  F6 Schließung von Lücken im Gehwegenetz
-  F7 Einrichtung von verkehrsberuhigten Bereichen
-  F8 Ertüchtigung der westlichen Wegeverbindung zwischen Pelzmühle und Nevoigtstraße
-  F9 Offenhaltung des östlichen Verbindungsweges zwischen Nevoigtstraße und Pelzmühle



Radverkehr

-  R1 Schaffung von zusätzlichen Radabstellanlagen
-  R2 Installation von Fahrradboxen
-  R3 Ertüchtigung der Unritzstraße
-  R4 Serviceangebote für Radfahrende im Umfeld der Radabstellanlagen
-  R5 Ladestation für E-Bikes
-  R6 Bereitstellung von Gepäckfächern
-  R8 Fahrradaktionstag

Öffentlicher Personennahverkehr

-  Ö1 Bau der Straßenbahnstrecke Schönau - Reichenbrand
-  Ö2 Barrierefreier Ausbau der Haltestellen des ÖPNV
-  Ö3 Überprüfung der Umbenennung der Haltestellen Rabenstein, Tierpark und Brauerei Reichenbrand
-  Ö4 Führung der Buslinie 43 über die Pelzmühlenstraße
-  Ö5 Prüfung eines Tierpark-Shuttles

Weitere Maßnahmen

-  W1 Überarbeitung der Tierparkwebseite mit weitreichenden Mobilitätsinformationen
-  W2 Herausgabe einer Broschüre zur Erreichbarkeit des Tierparks