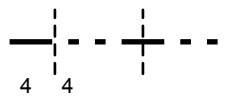
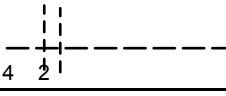
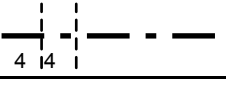














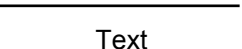






























Folie 074 Entwurfsplanung allgemein										
KZ	DT	Bezeichnung	Darstellung / Symbol	BS	SS	SA	OR	BP	SH	Bemerkung
7401	SL	LINIE_018	—	28	0.18					
7402	SL	LINIE_025	—	28	0.25					
7403	SL	LINIE_035	—	28	0.35					
7404	SL	LINIE_050	—	28	0.50					
7405	SL	LINIE_070	—	28	0.70					
7406	TF	TEXT_1	Text	28	0.18	Arial		Lu	8	entspr. MS Word
7407	TF	TEXT_2	Text	28	0.25	Arial		Lu	10	entspr. MS Word
7408	TF	TEXT_3	Text	28	0.25	Arial		Lu	12	entspr. MS Word
7409	TF	TEXT_4	Text	28	0.25	Arial		Lu	14	entspr. MS Word
7410	TF	TEXT_5	Text	28	0.25	Arial		Lu	16	entspr. MS Word









KZ	DT	Bezeichnung	Darstellung / Symbol	BS	SS	SA	OR	BP	SH	Bemerkung
7411	G	Gitterkreuz GITTERKR	+	28	0.18		v	Z		
7412	L/T	BEMASZUNG 1		28	0.18					ohne Vorgabe
7413	L/T	BEMASZUNG 2		28	0.18					ohne Vorgabe
7414	F	FUELLUNG		28	0.18					ohne Vorgabe
7415	SL	Linie (Linie-Punkt-Punkt) LINIE_PKT_PKT		28	0.25					
7416	SL	Linie (Linie-Strich-Strich) LINIE_STR_STR		28	0.18					
7417	SL	Linie (Linie-Strich-Punkt) LINIE_STR_PKT		28	0.25					
7418	SL	Linie Chemnitz blau LINIE_CH_BLAU		37	0.18					
7419	SL	Linie Chemnitz gelb LINIE_CH_GELB		11	0.18					
7420	SL	HILFSLINIEN		20						Kein Plot
7421	SL	BAUGRENZE		28	0.50					





KZ	DT	Bezeichnung	Darstellung / Symbol	BS	SS	SA	OR	BP	SH	Bemerkung
7422	G	NORDPFEIL		28	0.25		v			Symbolname S NORDPF s. Anlage 0 der ZV
7423	G	Höhenmarke H_MARKE		28	0.25		v			S HPF
Folie 075 Entwurfsplanung DGM										
7501	TF	Dreiecksnummer DREIECKS_NR	Text	28	0.25	Arial		Lu	10	entspr. MS Word
7502	SL	HOEHENLINIE		28	0.25					
7503	SL	ZAEHLLINIE		29	0.25					
7504	TF	Höhe Höhenlinie HOE_HOEHENLINIE	Text	28	0.25	Arial		Lu	10	entspr. MS Word
7505	TF	Höhe Zähllinie HOE_ZAEHLLINIE	Text	28	0.18	Arial		Lu	8	entspr. MS Word
7506	SL	BRUCHKANTEN		9						Kein Plot
Folie 076 Entwurfsplanung Straße (Straßenelemente)										
7601	SL	Tangentenpolygon TANG_POLY		37	0.18					


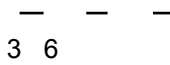
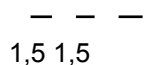
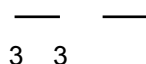

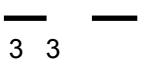

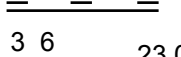
KZ	DT	Bezeichnung	Darstellung / Symbol	BS	SS	SA	OR	BP	SH	Bemerkung
7602	SL	Straßenachse 1 STR_ACHSE_1		9	0.35					
7603	SL	Straßenachse 2 2STR_ACHSE_2		18	0.35					
7604	SL	Straßenachse 3 STR_ACHSE_3		42	0.35					
7605	SL	Straßenachse 4 STR_ACHSE_4		43	0.35					
7606	L/T	Stationierung STATION		28	0.25	Arial		Lu	8	entspr. MS Word
7607	F	Querneigungszeiger QU_NEIG_ZEIGER		28	0.25					Symbolname S QUNEIG s. Anlage 0 der ZV
7608	G/T	TS- und Hauptpunkte TS_HAUPT		28	0.18	Arial		Lu	8	entspr. MS Word
7609	SL	Mittelgrünstreifen oben M_GRUENSTR_O		20						Kein Plot
7610	SL	Mittelgrünstreifen unten M_GRUENSTR_U		21						Kein Plot
7611	SL	Querungshilfe oben QU_HILFE_O		29						Kein Plot
7612	SL	Querungshilfe unten QU_HILFE_U		28						Kein Plot


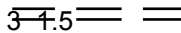


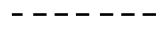


KZ	DT	Bezeichnung	Darstellung / Symbol	BS	SS	SA	OR	BP	SH	Bemerkung
7613	SL	Straßenbahnbord oben STRABA_BORD_O		13						Kein Plot
7614	SL	Straßenbahnbord unten STRABA_BORD_U		14						Kein Plot
7615	SL	Fahrspur 1 F_SPUR1		5						Kein Plot
7616	SL	Fahrspur 2 F_SPUR2		5						Kein Plot
7617	SL	Fahrspur 3 F_SPUR3		5						Kein Plot
7618	SL	Fahrspur 4 F_SPUR4		5						Kein Plot
7619	SL	Fahrspur 5 F_SPUR5		5						Kein Plot
7620	SL	Fahrspur 6 F_SPUR6		5						Kein Plot
7621	SL	Fahrspur 7 F_SPUR7		5						Kein Plot
7622	SL	Fahrspur 8 F_SPUR8		5						Kein Plot
7623	SL	Wendeschleife WENDE_SCHL		1						Kein Plot




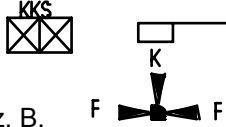


KZ	DT	Bezeichnung	Darstellung / Symbol	BS	SS	SA	OR	BP	SH	Bemerkung
7624	SL	Radfahrspur Rad_F_SPUR		17						Kein Plot
7625	SL	PARKEN		22						Kein Plot
7626	SL	BUSBUCHT		37						Kein Plot
7627	SL	Bord unten / Rinne BORD_U_RINNE		39						Kein Plot
7628	SL	Bord oben BORD_O		28	0.35					
7629	SL	Bord hinten BORD_H		28	0.35					Plot nur bei breiten Borden
7630	SL	GRUEN		28	0.35					Grünstreifen, Pflanzstreifen
7631	SL	RADSTREIFEN		28	0.35					
7632	SL	Gehweg hinten GEHW_HI		28	0.25					
7633	SL	BANKETT		28	0.25					
7634	SL	GRABEN_MULDE		28	0.25					





KZ	DT	Bezeichnung	Darstellung / Symbol	BS	SS	SA	OR	BP	SH	Bemerkung
7635	SL	STUETZMAUER		28	0.25					
7636	SL	Entwässerungsleitung ENTW_LTG		41	0.35					
7637	TF	Text Entwässerungsleitung T_ENTW_LTG	Text	41	0.18	Arial		Lu	8	entspr. MS Word
Folie 076 Entwurfsplanung Straße (Querprofile/ Regelprofile)										
7650	SL	BAUGRUPPEN		28	0.35					
7651	SL	SCHICHTEN		28	0.35					
7652	SL	SCHRAFFUR		28	0.18					
7653	SL	URGELAENDE		1	0.18					
7654	G	GESTALTUNG		28	0.25					
Folie 076 Entwurfsplanung Straße (Längsprofile/ Höhenpläne)										
7660	SL	GRADIENDE		28	0.35					

KZ	DT	Bezeichnung	Darstellung / Symbol	BS	SS	SA	OR	BP	SH	Bemerkung
7661	SL	Tangentengradiente TANG_GRAD		28	0.18					
7662	G	BRECHPUNKT		28	0.25		v			Symbolname S STRGRD s. Anlage 0 der ZV
7663	L/T	Krümmungsband KRUEM_BAND		28	0.25					
7664	L/T	Querneigungsband QU_NEIG_BAND		28	0.25					
Folie 076 Entwurfsplanung Straße (Markierungen/Beschilderung)										
7670	SL	L_BLAU		37	0.25					für Verkehrszeichen
7671	SL	L_GELB		11	0.25					für Verkehrszeichen
7672	SL	L_GRUEN		20	0.25					für Verkehrszeichen
7673	SL	L_ORANGE		14	0.25					für Verkehrszeichen
7674	SL	L_ROT		1	0.25					für Verkehrszeichen
7675	SL	L_SCHWARZ		28	0.25					für Verkehrszeichen

KZ	DT	Bezeichnung	Darstellung / Symbol	BS	SS	SA	OR	BP	SH	Bemerkung
7676	SL	durchgehender Schmalstrich (d=0.25) DURCHG_S		28	0.50					Siehe RMS-1
7677	SL	unterbr. Schmalstr. 1:2 (Strich/frei- 3m/ 6m) UNTERBR_S_1_2		28	0.50					Siehe RMS-1
7678	SL	unterbr. Schmalstr. 1:1 (Strich/frei- 1.5m/ 1.5m) UNTERBR_ENG_S_1_1		28	0.50					Siehe RMS-1
7679	SL	unterbr. Schmalstr. 1:2 (Strich/frei- 3m/ 3m) UNTERBR_WEIT_S_1_1		28	0.50					Siehe RMS-1
7680	SL	durchgehender Breitstrich (d=0.50m) DURCHG_B		28	1.00					Siehe RMS-1
7681	SL	unterbr. Breitstrich 1:1 (Strich/frei-3m/ 3m) UNTERBR_B_1_1		28	1.00					Siehe RMS-1
7682	SL	unterbr. Breitstrich 2:1 (Strich/frei-3m/ 1.50m) UNTERBR_B_2_1		28	1.00					Siehe RMS-1
7683	SL	Doppelstr. aus durchgehend. SchmStrich u. unterbr.SchmStrich 1:2 (Strich/frei-3m/ 6m) DURCHG_S_UNTERB_S		28	0.50					Siehe RMS-1

KZ	DT	Bezeichnung	Darstellung / Symbol	BS	SS	SA	OR	BP	SH	Bemerkung
7684	SL	Doppelstrich aus zwei durchgehend SchmStr 2_DURCHG_S		28	0.50					Siehe RMS-1
7685	SL	Doppelstrich aus zwei unterbr. SchmStr (Strich/frei-3m/ 1.50m) 2_UNTERB_S		28	0.50					Siehe RMS-1
7686	SL	HALTELINIE (d=0.50m)		28	1.00					Siehe RMS-1
7687	SL	WARTELINIE d=0.50m; Strich/frei-0.50/ 0.25)		28	0.50					Siehe RMS-1
7688	SL	Fußgängerfurt(d=0.12m; Strich/frei-0.50/ 0.20) FUSZFURT		28	0.35					Siehe RMS-1
7689	SL	Radfahrerfurt (d=0.25m; Strich/frei-0.50/ 0.20) RADFURT		28	0.50					Siehe RMS-1
7690	SL	Fußgängerüberweg (d=0.50m; A=0.50m) FUSZ_UEBERWEG		28	1.00					Siehe RMS-1

KZ	DT	Bezeichnung	Darstellung / Symbol	BS	SS	SA	OR	BP	SH	Bemerkung
7691	F	Sperrfläche SPERRFL		28	1.00					Siehe RMS-1
7692	F	kleine Sperrfläche (SchraegL 2:1; d=0.25; A=1.5m) KL_SPERRFL		28	0.50					Siehe RMS-1
7693	G	PICTOGRAMM	z. B. 	28	0.25		g,v			Symbole u. Symbolname s. Anlage 1 der ZV
7694	G	LSA / Verkehrsleitsystem LSA_VERKEHRSLT_SYS	z. B. 	1	0.25		g,v			Symbole u. Symbolname s. Anlage 2 der ZV
Folie 077 Entwurfsplanung Straße (Kanal Oberflächenwasser)										
7701	F	Einzugsgebiet EINZ_GEBIET			0.18					Farbe o. Vorgabe
7702	G	SCHACHT_RW		41	0.25		g,v			Symbolname S SCH RW s. Anlage 0 der ZV
7703	T	SCHACHT_NR	Text	41	0.25	Arial		Lu	8	entspr. MS Word

KZ	DT	Bezeichnung	Darstellung / Symbol	BS	SS	SA	OR	BP	SH	Bemerkung
7704	T	Höhenblock HOE_BLOCK	Text	41	0.25	Arial		Lu	10	entspr. MS Word
7705	T	Schnittwinkel Schn_WINKEL	Text	41	0.25	Arial		Lu	8	entspr. MS Word
7706	SL	Regenwasserleitung LEITUNG_RW		41	0.35					
7707	G	Fließrichtung FLIESSRICHTUNG		41	0.25					Symbolname S FLRPFL s. Anlage 0 der ZV
7708	T	Gefälle / Länge GEF_LAENGE	Text	41	0.25	Arial		Lu	8	entspr. MS Word
7709	T	Material/DN/Profil MAT_DN_PROF	Text	28	0.25	Arial		Lu	8	entspr. MS Word
7710	G	ABLAUF		1	0.25		g,v			Symbolname S ALKL u. S ALGR s. Anlage 0 der ZV
7711	SL	Anschlussleitung ANSCHL_LTG		41	0.25					
Folie 077 Entwurfsplanung Straße (Elemente Höhenplan Kanal)										
7721	T	Schachtbezeichnung SCHACHTBEZ	Text	28	0.25	Arial		Lu	10	entspr. MS Word

KZ	DT	Bezeichnung	Darstellung / Symbol	BS	SS	SA	OR	BP	SH	Bemerkung
7722	TF	SCHACHTTYP	Text	28	0.25	Arial		Lu	8	entspr. MS Word
7723	SL	SCHACHT	_____	28	0.25					